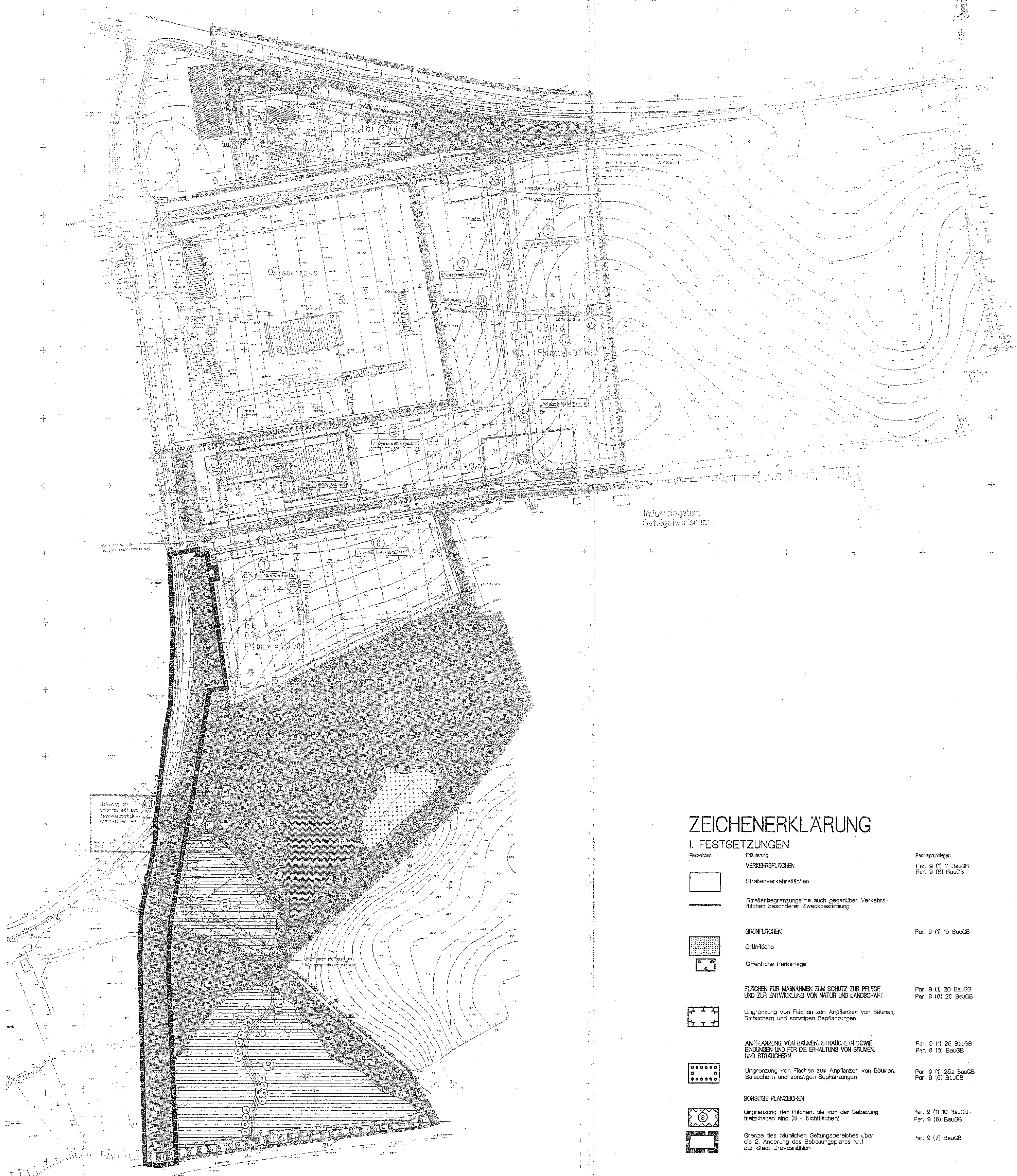


M 1 : 2.000

TEIL A - PLANZEICHNUNG

Die hier gezeigte ist eine Abgrenzung des Geltungsbereiches
vom 22. Januar 1971 (EUGB I 20-21 12)
in Ausführung der Besondereverordnung Nr. 1
vom 1.1.1971



Abgrenzung der
Kontinuität des
Bebauungsplans

Abgrenzung des Geltungsbereiches


ZEICHENERKLÄRUNG

I. FESTSETZUNGEN


Zeichen	Erläuterung	Rechtsgrundlagen
	VERKEHRSLÄCHEN Straßenverkehrsflächen	Par. 9 (1) 11 BauGB Par. 9 (6) BauGB
	Straßenbegrenzungslinie auch gegenüber Verkehrsflächen besonderer Zweckbestimmung	
	GRÜNFLÄCHEN Grünfläche	Par. 9 (1) 15 BauGB
	Öffentliche Parkanlage	
	FLÄCHEN FÜR MAßNAHMEN ZUM SCHUTZ ZUR PFLEGE UND ZUR ENTWICKLUNG VON NATUR UND LANDSCHAFT	Par. 9 (1) 20 BauGB Par. 9 (3) 20 BauGB
	Umgrenzung von Flächen zum Anpflanzen von Bäumen, Sträuchern und sonstigen Bepflanzungen	
	ANPFLANZUNG VON BÄUMEN, STRÄUCHERN SOWIE BINDLÄUSEN UND FÜR DIE ERHALTUNG VON BÄUMEN, STRÄUCHERN	Par. 9 (1) 25 BauGB Par. 9 (6) BauGB
	Umgrenzung von Flächen zum Anpflanzen von Bäumen, Sträuchern und sonstigen Bepflanzungen	Par. 9 (1) 26a BauGB Par. 9 (6) BauGB
	SONSTIGE PLANZEICHEN Umgrenzung der Flächen, die von der Bebauung freizuhalten sind (S - Sichtflächen)	Par. 9 (1) 10 BauGB Par. 9 (6) BauGB
	Grenze des räumlichen Geltungsbereiches über die 2. Änderung des Bebauungsplanes Nr. 1 der Stadt Grevesmühlen	Par. 9 (7) BauGB

STRASSENPROFILE M 1:100


SCHNITT A-A



SCHNITT B-B



SCHNITT C-C



ERLÄUTERUNGEN

- G - Gehweg
- F - Fahrspur
- P - Parkstreifen
- GR - rechteckiger GR

SATZUNG

ÜBER DEN BEBAUUNGSPLAN NR. 1 DER STADT GREVESMÜHLEN

BISHERIGER STAND MIT ABGRENZUNG DES GELTUNGSBEREICHES