

Satzung der Stadt Grevesmühlen über die förmliche Festlegung des Sanierungsgebietes "Altstadt"

Aufgrund des § 5 Abs. 1 der Kommunalverfassung vom 17.05.1990 (GB1. I S. 225) und des § 246 a des Baugesetzbuches (BauGB) vom 08.12.1986 (BGB1. I S. 2253), geändert durch Anlage I Kapitel XVI, Abschnitt II Nr. 1 des Einigungsvertrages vom 31.08.1990 (BGB1 1990 II S. 885, 1122), zuletzt geändert durch Art. 1 des Gesetzes zur Erleichterung von Investitionen und der Anweisung und Bereitstellung von Wohnbauland vom 22.04.1993 (BGB1. S. 466) wird nach Beschlußfassung durch die Stadtverordnetenversammlung der Stadt Grevesmühlen vom 15.11.1993 folgende Satzung erlassen.

§ 1

Im nachfolgende näher bezeichneten Gebiet liegen städtebauliche Mißstände vor. Dieses Gebiet soll durch städtebauliche Sanierungsmaßnahmen wesentlich verbessert/umgestaltet werden. Das insgesamt 24 ha umfassende Gebiet wird hiermit als Sanierungsgebiet förmlich festgelegt und erhält die Bezeichnung "Altstadt".

Das Sanierungsgebiet umfaßt alle Grundstraßen und Grundstücksteile innerhalb der im Lageplan im Maßstab 1:1000 abgegrenzten Flächen. Der Lageplan ist Bestandteil dieser Satzung und als Anlage 1 beigefügt.

Die betroffenen Flurstücke der Gemarkung Grevesmühlen sind in der Anlage 2 aufgelistet.

§ 2


Die Sanierungsmaßnahme wird unter Anwendung der besonderen sanierungsrechtlichen Vorschriften der §§ 152 bis 156 BauBG durchgeführt.

§ 3


Diese Satzung wird gemäß § 143 Abs. 2 BauGB mit der Bekanntmachung rechtsverbindlich.

Grevesmühlen, den 15. November 1993


Dr. Anderko
Bürgermeister



STADT
GREVES-
MÜHLEN



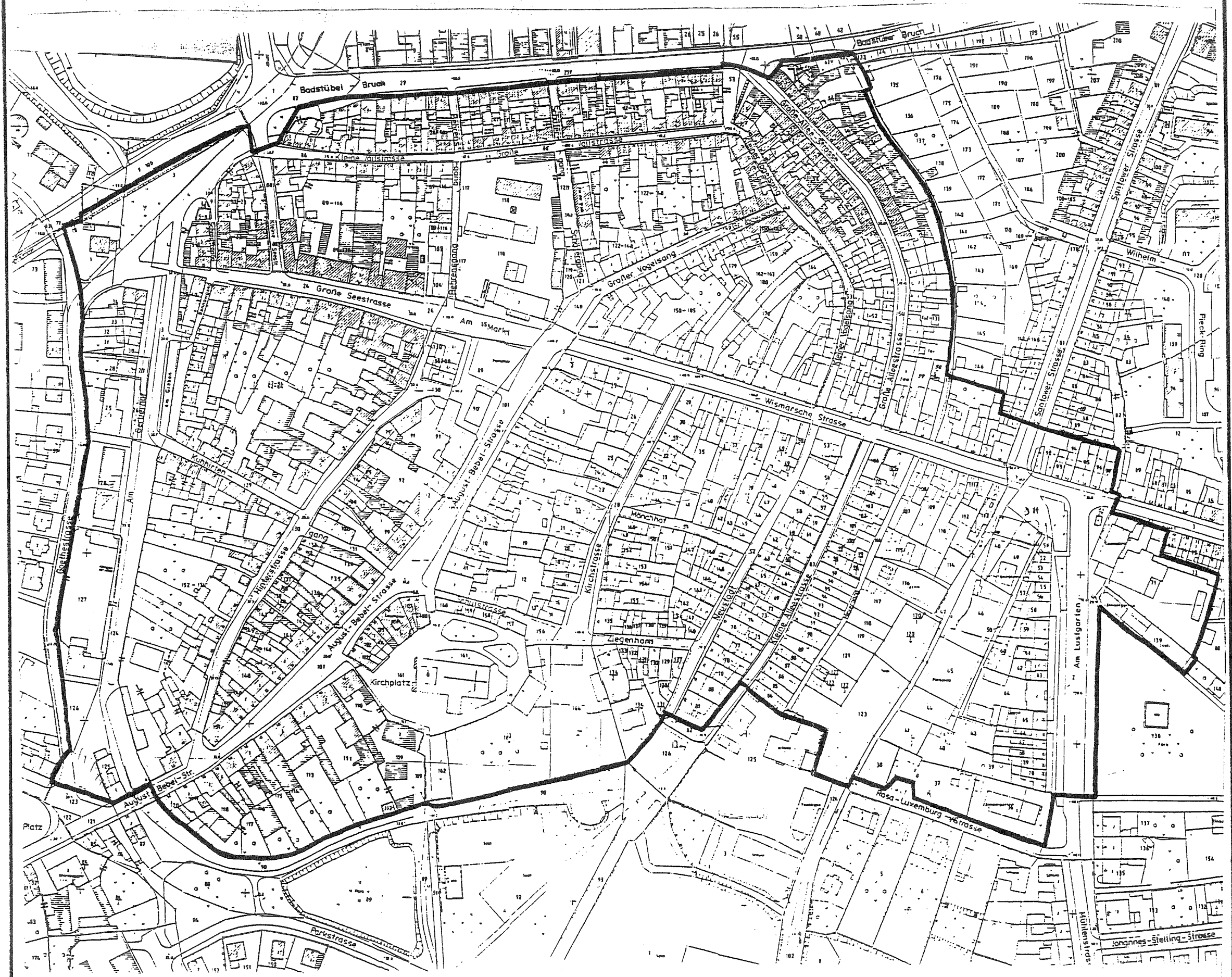
Städtebauliche
Erneuerung

ALTSTADT

Gebietsabgrenzung:
förmlich festgelegtes
Sanierungsgebiet gemäß
§ 142 BauGB



Anlage 1



Anlage 2 :

Anlage zum § 1 der Sanierungssatzung der Stadt Grevesmühlen

Auflistung der Grundstücke im Sanierungsgebiet

Kreis : Grevesmühlen
Gemeinde : Grevesmühlen
Gemarkung : Grevesmühlen
Grundbuchbezirk: Schwerin

Blatt: 1

Flur	Flurstück	GB/Blatt	Ges.größe	Straße und Hausnummer
1	1/1	-/4	190	Wismarsche Straße 1
	1/2	-/4	193	August-Bebel-Straße 2
	2	-/484	407	August-Bebel-Straße 4
	3	-/4	837	August-Bebel-Straße 6
	4	-/5	220	August-Bebel-Straße 8
	5	-/484	319	August-Bebel-Straße 10
	6	-/7	610	August-Bebel-Straße 12
	7	-/4	819	August-Bebel-Straße 14
	8/1	-/9	138	August-Bebel-Straße 16
	8/2	-/10	1.018	August-Bebel-Straße 18
	9	-/11	254	August-Bebel-Straße 20
	10	-/12	667	August-Bebel-Straße 22
	11	-/13	317	August-Bebel-Straße 26
	12	-/14	1.423	August-Bebel-Straße 26
	13	-/350	84	Schulstraße 1
	14	-/351	161	Kirchstraße 23
	15	-/352	92	Kirchstraße 21
	16	-/353	100	Kirchstraße 19
	17	-/354	76	Kirchstraße 17
	18	-/355	268	Kirchstraße 15
	19	-/13	298	August-Bebel-Straße 22
	20	-/356	237	Kirchstraße 13
	21	-/484	280	Kirchstraße 11
	22/1	-/4	181	Kirchstraße 9
	22/2	-/4	32	Kirchstraße 9
	22/3	-/4	222	Kirchstraße 9
	22/4	-/4	47	Kirchstraße 9
	23	-/359	142	Kirchstraße 7
	24	-/360	164	Kirchstraße 5
	25	-/361	315	Kirchstraße 3
	26	-/4	1.286	Wismarsche Straße 5
	27	-/2	310	Wismarsche Straße 3
	28	-/4	1.858	Kirchstraße/Straße
	29	-/331	196	Wismarsche Straße 7
	30	-/4	160	Kirchstraße 2
	31	-/4	172	Kirchstraße 4
	32	-/335	262	Kirchstraße 6
	33	-/337	422	Kirchstraße 10
	34	-/484	438	Kirchstraße 12
	35	-/330	664	Wismarsche Straße 9
	36	-/329	208	Wismarsche Straße 11

Kreis : Grevesmühlen
 Gemeinde : Grevesmühlen
 Gemarkung : Grevesmühlen
 Grundbuchbezirk: Schwerin

Blatt: 2

Flur	Flurstück	GB/Blatt	Ges.größe	Straße und Hausnummer
1	37	-/4699	966	Wismarsche Straße 13/15
	38	-/326	488	Wismarsche Straße 17
	39	-/5198	330	Neustadt
	40	-/419	320	Mönchhof 5
	41	-/418	182	Mönchhof 7
	42	-/420	87	Mönchhof 3
	43	-/421	90	Mönchhof 1
	44	-/423	87	Neustadt 9
	45	-/422	98	Neustadt 7
	46	-/484	131	Neustadt 5
	47	-/388	74	Neustadt 3
	48	-/389	161	Neustadt 1
	49/1	-/325	509	Wismarsche Straße 19
	49/3	-/5468	4	Wismarsche Straße
	49/4	-/5468	41	Wismarsche Straße
	50	-/324	168	Wismarsche Straße 21
	51	-/4	514	Mönchhof/Straße
	52	-/4	1.368	Neustadt/Straße
	53	-/323	334	Wismarsche Straße 23
	54	-/4587	646	Wismarsche Straße 25
	55	-/588	65	Kleine Alleestraße 5
	56	-/392	165	Neustadt 6 + 8
	57	-/5380	78	Kleine Alleestraße 7
	58	-/395	204	Neustadt 10
	59	-/628	82	Kleine Alleestraße 9
	60/1	-/5397	70	Neustadt 12
	60/2	-/396	358	Neustadt 12
	61	-/586	95	Kleine Alleestraße 11
	62	-/397	138	Neustadt 14
	63	-/484	212	Neustadt 16
	64	-/559	86	Kleine Alleestraße 13
	65	-/400	158	Neustadt 18
	66	-/558	85	Kleine Alleestraße 15
	67	-/401	82	Neustadt 20
	68	-/402	59	Neustadt 22
	69	-/627	117	Kleine Alleestraße 17
	70	-/403	65	Neustadt 24
	71	-/404	63	Neustadt 26
	72	-/622	84	Kleine Alleestraße 19
	73	-/621	83	Kleine Alleestraße 21
	74	-/406	232	Neustadt 28
	75	-/484	70	Kleine Alleestraße 23
	76	-/405	204	Neustadt 30
	77	-/408	263	Neustadt 32
	78	-/409	242	Neustadt 34

Kreis : Grevesmühlen
 Gemeinde : Grevesmühlen
 Gemarkung : Grevesmühlen
 Grundbuchbezirk: Schwerin

Blatt: 3

Flur	Flurstück	GB/Blatt	Ges.größe	Straße und Hausnummer
1	79	-/410	239	Neustadt 36
	80	-/411	286	Neustadt 38
	81	-/412	328	Neustadt 40
	83	-/4	1.430	Kleine Alleestraße/Straße
	84	-/486	166	Kleine Alleestraße 42
	85	-/15058	144	Kleine Alleestraße 40
	86	-/484	190	Kleine Alleestraße 38
	87	-/483	132	Kleine Alleestraße 36
	88	-/482	132	Kleine Alleestraße 34
	89	-/454	197	Kleine Alleestraße 32
	90	-/453	246	Kleine Alleestraße 30
	91	-/499	146	Kleine Alleestraße 28
	92	-/498	150	Kleine Alleestraße 26
	93	-/497	156	Kleine Alleestraße 24
	94	-/542	126	Kleine Alleestraße 22
	95	-/541	140	Kleine Alleestraße 20
	96	-/540	146	Kleine Alleestraße 18
	97	-/539	147	Kleine Alleestraße 16
	98/1	-/447	162	Kleine Alleestraße 14
	98/2	-/448	54	Meyersgang 2
	99/1	-/445	104	Kleine Alleestraße 12
	99/2	-/446	68	Meyersgang 1
	100	-/484	440	Kleine Alleestraße 8 + 10
	102	-/440	128	Kleine Alleestraße 6
	103	-/441	176	Kleine Alleestraße 4
	104	-/439	234	Kleine Alleestraße 2
	105/1	-/478	114	Wismarsche Straße
	105/2	-/479	326	Wismarsche Straße 29
	106	-/478	178	Wismarsche Straße 27
	107	-/459	438	Wismarsche Straße 31
	108	-/458	160	Wismarsche Straße 33
	109	-/457	646	Wismarsche Straße 35
	110	-/484	662	Wismarsche Straße 37
	111	-/431	105	Wismarsche Straße 39
	112	-/432	519	Wismarsche Straße 41
	113	-/433	306	Wismarsche Straße 43
	114	-/4	278	Am Struwescher Kohlsteig
	115	-/4580	486	Am Meyersgang
	116	-/4580	807	Am Meyersgang
	117/1	-/15093	185	Am Meyersgang
	117/2	-/15093	328	Am Meyersgang
	118	-/486	238	Am Meyersgang
	119	-/15059	235	Am Meyersgang
	120/1	-/5192	58	Am Struwescher Kohlsteig
	120/3	-/1205	138	Am Struwescher Kohlsteig

Kreis : Grevesmühlen
 Gemeinde : Grevesmühlen
 Gemarkung : Grevesmühlen
 Grundbuchbezirk: Schwerin

Blatt: 4

Flur	Flurstück	GB/Blatt	Ges.größe	Straße und Hausnummer
1	120/4	-/1205	810	Am Struwescher Kohlsteig
	121	-/1194	472	Am Meyersgang
	122/1	-/5373	28	Am Meyersgang
	122/2	-/5374	30	Am Meyersgang
	122/3	-/1195	388	Am Meyersgang
	123/1	-/4	699	Am Struwescher Kohlsteig
	123/2	-/4	1.638	Am Struwescher Kohlsteig
	123/3	-/4	102	Am Struwescher Kohlsteig
	124	-/4	342	Am Struwescher Kohlsteig
	127	-/374	158	Ziegenhorn 2
	128	-/484	71	Neustadt 25
	129	-/372	143	Ziegenhorn 4
	130	-/371	113	Ziegenhorn 6
	131/1	-/5290	4	Ziegenhorn 8
	131/2	-/370	295	Ziegenhorn 8
	132	-/369	82	Ziegenhorn 10
	133	-/368	91	Ziegenhorn 12
	134/1	-/5290	773	Ziegenhorn 14
	134/2	-/367	488	Ziegenhorn 14
	135	-/484	256	Kirchstraße 26
	136	-/376	68	Ziegenhorn 9
	137	-/375	68	Ziegenhorn 7
	138	-/4	146	Ziegenhorn 5
	139	-/378	82	Ziegenhorn 3
	140	-/380	80	Neustadt 23
	141	-/381	80	Neustadt 21
	142/1	-/379	225	Ziegenhorn 1
	142/2	-/382	185	Neustadt 19
	143	-/383	249	Neustadt 17
	144	-/384	191	Neustadt 15
	145	-/385	126	Neustadt 13
	146	-/386	327	Neustadt 11
	147	-/415	238	Mönchhof 2
	148	-/340	149	Kirchstraße 14
	149	-/339	91	Kirchstraße 16
	150	-/417	134	Mönchhof 6
	151	-/416	298	Mönchhof 4
	152	-/341	272	Kirchstraße 18
	153	-/342	329	Kirchstraße 20
	154	-/343	440	Kirchstraße 22
	155	-/344	448	Kirchstraße 24
	156	-/4	544	Schulstraße/Straße
	157	-/346	124	Kirchplatz 3
	158	-/365	100	Kirchplatz 2
	159	-/4	57	Am Kirchplatz

Kreis : Grevesmühlen
 Gemeinde : Grevesmühlen
 Gemarkung : Grevesmühlen
 Grundbuchbezirk: Schwerin

Blatt: 5

Flur	Flurstück	GB/Blatt	Ges.größe	Straße und Hausnummer
1	160	-/4	112	Am Kirchplatz
	161	-/346	5.151	Kirchplatz
	162	-/4	410	Am Kirchplatz
	163	-/346	3.461	Kirchplatz 4
	164	-/346	2.657	Kirchstraße 28
	165	-/4	375	Ziegenhorn/Straße
	166	-/4	571	Meyersgang/Straße
	167	-/4	3.359	Wismarsche Straße/Straße
6	75	-/15457	83 *1	Lindenallee
	76/1	-/15457	587	Lindenallee
	76/2	-/15457	251	Lindenallee
	116	-/1510	85 *2	Goethestraße/Straße
	128/1	-/5562	1.040	Lindenallee
	128/2	-/5562	1.321	Lindenallee
	129	-/1510	1.429	Lindenallee
	130	-/4439	1.040	Am Gerberhof 1
	131	-/4439	279	Am Gerberhof 2
	132/1	-/4439	114	Am Gerberhof
	132/2	-/5493	104	Am Gerberhof 3
	133	-/470	257	Am Gerberhof 4
	134	-/15039	195	Am Gerberhof 5
	135	-/15039	200	Am Gerberhof 6
	136	-/467	604	Am Gerberhof 7
	137/1	-/4439	150	Am Gerberhof
	137/3	-/1510	1.190	Am Gerberhof
	137/5	-/4439	174	Am Gerberhof
	137/6	-/1510	3.900 *3	Am Gerberhof/Straße
	168	-/608	160	Badstüber Bruch 21
	169	-/626	160	Badstüber Bruch 20
	170	-/617	160	Badstüber Bruch 19
	171	-/620	160	Badstüber Bruch 18
	172	-/636	160	Badstüber Bruch 17
	173	-/613	159	Badstüber Bruch 16
	174	-/200	160	Kleine Voßstraße 1
	175	-/199	160	Kleine Voßstraße 3
	176	-/198	160	Kleine Voßstraße 5
	177	-/197	160	Kleine Voßstraße 7
	178	-/196	160	Kleine Voßstraße 9
179	-/195	160	Kleine Voßstraße 11	
180	-/194	160	Kleine Voßstraße 13	
181	-/193	160	Kleine Voßstraße 15	
182	-/192	160	Kleine Voßstraße 17	
183	-/190	160	Kleine Voßstraße 19	
184	-/191	160	Kleine Voßstraße 21	

Kreis : Grevesmühlen
 Gemeinde : Grevesmühlen
 Gemarkung : Grevesmühlen
 Grundbuchbezirk: Schwerin

Blatt: 6

Flur	Flurstück	GB/Blatt	Ges.größe	Straße und Hausnummer
6	185	-/188	160	Kleine Voßstraße 23
	186	-/189	160	Kleine Voßstraße 25
	187	-/667	129	Badstüber Bruch 15
	188	-/635	129	Badstüber Bruch 14
	189	-/634	129	Badstüber Bruch 13
	190	-/652	130	Badstüber Bruch 12
	191	-/603	130	Badstüber Bruch 11
	192	-/208	130	Badstüber Bruch 10
	193	-/614	130	Badstüber Bruch 9
	194	-/209	130	Große Voßstraße 29
	195	-/207	130	Große Voßstraße 31
	196	-/206	130	Große Voßstraße 33
	197	-/205	130	Große Voßstraße 35
	198	-/204	130	Große Voßstraße 37
	199	-/203	130	Große Voßstraße 39
	200	-/202	130	Große Voßstraße 41
	201	-/201	130	Große Voßstraße 43
	202	-/631	132	Badstüber Bruch 8
	203	-/1510	132	Badstüber Bruch 7
	204	-/637	132	Badstüber Bruch 6
	205	-/4263	151	Badstüber Bruch 5a
	206	-/633	131	Badstüber Bruch 5
	207	-/640	131	Badstüber Bruch 4
	208	-/641	131	Badstüber Bruch 3
	209	-/632	131	Badstüber Bruch 2
	210	-/645	131	Badstüber Bruch 1
	211	-/223	131	Große Voßstraße 1
	212	-/222	131	Große Voßstraße 3
	213	-/220	131	Große Voßstraße 5
	214	-/221	131	Große Voßstraße 7
	215	-/218	131	Große Voßstraße 9
	216	-/219	131	Große Voßstraße 11
	217	-/217	131	Große Voßstraße 13
	218	-/216	131	Große Voßstraße 15
	219	-/215	131	Große Voßstraße 17
	220	-/214	131	Große Voßstraße 19
	221	-/213	131	Große Voßstraße 21
	222	-/212	131	Große Voßstraße 23
	223	-/211	131	Große Voßstraße 25
	224	-/1510	131	Große Voßstraße 27
	225	-/630	132	Schäfergang 4
	226	-/152	117	Große Seestraße 25
	227	-/155	117	Schradergang 2
	228	-/153	117	Schradergang 4
	229	-/154	117	Schradergang 6

Kreis : Grevesmühlen
 Gemeinde : Grevesmühlen
 Gemarkung : Grevesmühlen
 Grundbuchbezirk: Schwerin

Blatt: 7

Flur	Flurstück	GB/Blatt	Ges.größe	Straße und Hausnummer
6	230	-/1510	227	Schradergang/Straße
	231	-/161	120	Schradergang 7
	232	-/160	120	Schradergang 5
	233	-/157	120	Schradergang 3
	234	-/158	120	Schradergang 1
	235	-/156	120	Große Seestraße 23
	236	-/159	120	Große Seestraße 21
	237	-/162	120	Große Seestraße 19
	238	-/164	121	Kleine Seestraße 2
	239	-/165	121	Kleine Seestraße 4
	240	-/166	121	Kleine Seestraße 6
	241	-/167	121	Kleine Seestraße 8
	242	-/169	120	Kleine Seestraße 10
	243	-/168	120	Kleine Seestraße 12
	244	-/170	120	Kleine Seestraße 14
	245	-/1510	408	Kleine Seestraße/Straße
	246	-/648	264	Kleine Voßstraße 22
	247	-/647	264	Kleine Voßstraße 20
	248	-/646	264	Kleine Voßstraße 18
	249	-/243	264	Kleine Voßstraße 16
	250	-/242	264	Kleine Voßstraße 14
	251	-/241	264	Kleine Voßstraße 12
	252	-/240	264	Kleine Voßstraße 10
	253	-/239	265	Kleine Voßstraße 8
	254	-/238	264	Kleine Voßstraße 6
	255	-/237	264	Kleine Voßstraße 4
	256	-/236	264	Kleine Voßstraße 2
	257	-/187	264	Behrengang 3
	258	-/185	264	Behrengang 2
	259	-/186	264	Behrengang 1
	260/1	-/184	303	Große Seestraße 1
	260/2	-/5324	222	Große Seestraße 1
	261	-/183	264	Große Seestraße 3
	262/1	-/181	11	Große Seestraße 5
	262/2	-/182	253	Große Seestraße 5
	263	-/181	264	Große Seestraße 7-9
	264	-/179	264	Große Seestraße 11-13
	265	-/177	264	Große Seestraße 15
	266	-/177	264	Große Seestraße 17
	267	-/4009	264	Kleine Seestraße 1
	268	-/176	264	Kleine Seestraße 3
	269	-/175	264	Kleine Seestraße 5
	270	-/174	264	Kleine Seestraße 7
	271	-/173	264	Kleine Seestraße 9
	272	-/171	264	Kleine Seestraße 11

Kreis : Grevesmühlen
 Gemeinde : Grevesmühlen
 Gemarkung : Grevesmühlen
 Grundbuchbezirk: Schwerin

Blatt: 8

Flur	Flurstück	GB/Blatt	Ges.größe	Straße und Hausnummer
6	273	-/1510	1.782	Große Voßstraße/Straße
	274	-/15457	580	Behrengang/Straße
	275/1	-/4726	48	Am Schäfergang
	275/2	-/4717	5.890	Am Marktplatz
	276	-/1510	135	Schäfergang 1
	277	-/1510	135	Schäfergang 3
	278	-/1510	733	Schäfergang/Straße
	279	-/235	257	Große Voßstraße 22
	280	-/234	257	Große Voßstraße 20
	281	-/233	257	Große Voßstraße 18
	282	-/232	257	Große Voßstraße 16
	283	-/231	257	Große Voßstraße 14
	284	-/230	257	Große Voßstraße 12
	285	-/229	257	Große Voßstraße 10
	286	-/228	257	Große Voßstraße 8
	287	-/227	257	Große Voßstraße 6
	288	-/226	257	Große Voßstraße 4
	289	-/225	257	Große Voßstraße 2
	290	-/224	257	Kleiner Vogelsang 24
	291	-/259	258	Kleiner Vogelsang 22
	292	-/260	258	Kleiner Vogelsang 20
	293	-/258	258	Großer Vogelsang 24
	294	-/257	258	Großer Vogelsang 22
	295	-/256	258	Großer Vogelsang 20
	296	-/255	257	Großer Vogelsang 18
	297	-/254	257	Großer Vogelsang 16
	298	-/253	257	Großer Vogelsang 14
	299	-/252	257	Großer Vogelsang 12
	300	-/251	257	Großer Vogelsang 10
	301	-/250	257	Großer Vogelsang 8
	302/1	-/249	257	Großer Vogelsang 6
	303/1	-/248	257	Großer Vogelsang 4
	303/2	-/248	823	Großer Vogelsang
	304	-/247	182	Großer Vogelsang 2
	305	-/246	257	Schäfergang 2
	306	-/1510	1.390	Großer Vogelsang/Straße
	307	-/307	86	Großer Vogelsang 1
	308	-/306	332	Großer Vogelsang 3
	309	-/305	332	Großer Vogelsang 5
	310	-/304	332	Großer Vogelsang 7
	311	-/303	332	Großer Vogelsang 9
	312	-/302	332	Großer Vogelsang 11
	313	-/301	332	Großer Vogelsang 13
	314	-/300	332	Großer Vogelsang 15
	315	-/299	333	Großer Vogelsang 17

Kreis : Grevesmühlen
 Gemeinde : Grevesmühlen
 Gemarkung : Grevesmühlen
 Grundbuchbezirk: Schwerin

Blatt: 9

Flur	Flurstück	GB/Blatt	Ges.größe	Straße und Hausnummer
6	316/1	-/298	85	Großer Vogelsang 19
	316/2	-/293	248	Großer Vogelsang 19
	317	-/297	333	Großer Vogelsang 21
	318	-/296	333	Kleiner Vogelsang 18
	319	-/4626	333	Kleiner Vogelsang 16
	320	-/4625	333	Kleiner Vogelsang 16
	321	-/293	333	Kleiner Vogelsang 16
	322	-/292	333	Kleiner Vogelsang 14
	323	-/291	333	Kleiner Vogelsang 12
	324	-/290	333	Kleiner Vogelsang 10
	325	-/289	333	Kleiner vogelsang 8
	326	-/288	333	Kleiner Vogelsang 6
	327	-/286	333	Kleiner Vogelsang 4
	328	-/285	333	Kleiner Vogelsang 2
	329	-/318	333	Wismarsche Straße 22
	330	-/317	333	Wismarsche Straße 20
	331	-/316	333	Wismarsche Straße 18
	332	-/315	325	Wismarsche Straße 16
	333/1	-/15137	546	Wismarsche Straße 14
	333/2	-/314	333	Wismarsche Straße 14
	334/3	-/5489	126	Wismarsche Straße 12
	334/4	-/484	1.241	Wismarsche Straße 12
	334/5	-/5489	162	Wismarsche Straße 12
	334/6	-/5489	118	Wismarsche Straße 12
	334/7	-/484	333	Wismarsche Straße 12
	335	-/312	333	Wismarsche Straße 10
	336	-/311	333	Wismarsche Straße 8
	337	-/310	333	Wismarsche Straße 6
	338	-/309	333	Wismarsche Straße 4
	339	-/5495	495	Wismarsche Straße 2
	340	-/1510	1.282 *4	Kleiner Vogelsang/Straße
	341	-/261	123	Kleiner Vogelsang 47
	342	-/262	123	Kleiner Vogelsang 49
	343	-/264	123	Kleiner Vogelsang 45
	344	-/1510	123	Kleiner Vogelsang 43
	345	-/265	123	Kleiner Vogelsang 41
	346/1	-/266	85	Kleiner Vogelsang 39
	346/2	-/5149	67	Große Alleestraße 40a
	346/3	-/266	12	Große Alleestraße
	347/1	-/5250	122	Große Alleestraße 40
	347/2	-/267	-	Kleiner Vogelsang 37
	348	-/268	122	Kleiner Vogelsang 35
	349	-/269	122	Kleiner Vogelsang 33
	350	-/270	122	Kleiner Vogelsang 31
	351	-/271	122	Kleiner Vogelsang 29

Kreis : Grevesmühlen
 Gemeinde : Grevesmühlen
 Gemarkung : Grevesmühlen
 Grundbuchbezirk: Schwerin

Blatt: 10

Flur	Flurstück	GB/Blatt	Ges.größe	Straße und Hausnummer
6	352	-/272	122	Kleiner Vogelsang 27
	353	-/273	122	Kleiner Vogelsang 25
	354	-/4070	122	Kleiner Vogelsang 23
	355	-/274	122	Kleiner Vogelsang 21
	356	-/275	122	Kleiner Vogelsang 19
	357	-/276	122	Kleiner vogelsang 17
	358	-/277	122	Kleiner Vogelsang 15
	359	-/278	123	Kleiner Vogelsang 13
	360	-/279	123	Kleiner Vogelsang 11
	361	-/280	123	Kleiner Vogelsang 9
	362	-/281	123	Kleiner vogelsang 7
	363	-/282	123	Kleiner Vogelsang 5
	364	-/283	123	Kleiner Vogelsang 3
	365	-/284	123	Kleiner Vogelsang 1
	366	-/319	123	Wismarsche Straße 24
	367	-/320	123	Wismarsche Straße 26
	368	-/321	123	Wismarsche Straße 28
	369	-/615	123	Große Alleestraße 2
	370	-/616	123	Große Alleestraße 4
	371	-/1510	123	Große Alleestraße 6
	372	-/544	123	Große Alleestraße 8
	373	-/563	123	Große Alleestraße 10a
	374	-/562	123	Große Alleestraße 10
	375	-/545	123	Große Alleestraße 12
	376	-/546	123	Große Alleestraße 14
	377	-/551	123	Große Alleestraße 16
	378	-/557	123	Große Alleestraße 18
	379	-/566	123	Große Alleestraße 20
	380	-/565	123	Große Alleestraße 22
	381	-/564	123	Große Alleestraße 24
	382	-/531	123	Große Alleestraße 26
	383	-/530	123	Große Alleestraße 28
	384	-/570	123	Große Alleestraße 30
	385	-/571	123	Große Alleestraße 32
	386	-/629	123	Große Alleestraße 34
	387	-/591	123	Große Alleestraße 36
	388	-/587	123	Große Alleestraße 38
	389	-/4099	85	Große Alleestraße 42
	390	-/547	123	Große Alleestraße 44
	391	-/548	123	Große Alleestraße 46
	392	-/1510	1.672	Große Alleestraße/Straße
	393/1	-/444	442	Wismarsche Straße 34
	394/1	-/443	485	Wismarsche Straße 32
	395/1	-/442	403	Wismarsche Str. 30
	396	-/500	228	Große Alleestraße 1

Kreis : Grevesmühlen
 Gemeinde : Grevesmühlen
 Gemarkung : Grevesmühlen
 Grundbuchbezirk: Schwerin

Blatt: 11

Flur	Flurstück	GB/Blatt	Ges.größe	Straße und Hausnummer
6	397	-/501	228	Große Alleestraße 3
	398	-/487	228	Große Alleestraße 5
	399	-/488	227	Große Alleestraße 7
	400	-/502	227	Große Alleestraße 9
	401	-/503	227	Große Alleestraße 11
	402	-/556	227	Große Alleestraße 13
	403	-/555	227	Große Alleestraße 15
	404	-/554	228	Große Alleestraße 17
	405	-/600	228	Große Alleestraße 19
	406	-/599	228	Große Alleestraße 21
	407	-/480	228	Große Alleestraße 23
	408	-/481	228	Große Alleestraße 25
	409	-/474	228	Große Alleestraße 27
	410	-/473	228	Große Alleestraße 29
	411	-/450	228	Große Alleestraße 31
	412	-/451	228	Große Alleestraße 33
	413	-/521	228	Große Alleestraße 37
	414	-/507	228	Große Alleestraße 39
	415	-/508	228	Große Alleestraße 41
	416	-/509	228	Große Alleestraße 43
	417	-/520	228	Große Alleestraße 45
	418	-/519	228	Große Alleestraße 47
	419	-/518	228	Große Alleestraße 49
	420	-/15229	228	Große Alleestraße 51+53
	421	-/463	228	Große Alleestraße 55
	422/1	-/1510	87	Große Alleestraße 55
	422/2	-/437	141	Große Alleestraße 57
	423	-/522	228	Große Alleestraße 35
	424/1	-/437	87	Große Alleestraße 59
	424/2	-/1510	141	Große Alleestraße 59
	441/6	-/1107	90	Am Badstüber Bruch
	441/8	-/1510	194	Am Badstüber Bruch
	441/10	-/1109	185	Am Badstüber Bruch
	498	-/15457	175 *5	Santower Straße/Straße
	516	-/472	209	Wismarsche Straße 44
	517	-/471	209	Wismarsche Straße 42
	518	-/436	209	Wismarsche Straße 40
	519	-/435	209	Wismarsche Straße 38
	520	-/434	216	Wismarsche Straße 36
	521/1	-/1510	156	Wismarsche-/Santower Str./Str.
	522	-/1510	6.255 *6	Am Lustgarten/Straße
	523	-/493	219	Am Lustgarten 2
	524	-/492	219	Am Lustgarten 3
	525	-/477	219	Am Lustgarten 4
	526	-/476	219	Am Lustgarten 5

Kreis : Grevesmühlen
 Gemeinde : Grevesmühlen
 Gemarkung : Grevesmühlen
 Grundbuchbezirk: Schwerin

Blatt: 12

Flur	Flurstück	GB/Blatt	Ges.größe	Straße und Hausnummer
6	527	-/475	77	Am Lustgarten 6
	528	-/4321	75	Am Lustgarten 6
	529	-/456	219	Am Lustgarten 7
	530	-/455	259	Am Lustgarten 8
	531/1	-/5194	98	Am Lustgarten 9
	531/2	-/461	229	Am Lustgarten 9
	532/1	-/5194	165	Am Lustgarten 10
	532/3	-/462	20	Am Lustgarten 13
	532/4	-/5451	241	Am Lustgarten 10
	533	-/5491	218	Am Lustgarten 11
	534	-/490	218	Am Lustgarten 12
	535	-/491	78	Am Lustgarten 13
	536	-/533	1.073	Am Lustgarten 14
	537	-/532	218	Am Lustgarten 15
	538	-/534	218	Am Lustgarten 16
	539	-/535	218	Am Lustgarten 17
	540	-/573	218	Am Lustgarten 18
	541	-/574	218	Am Lustgarten 19
	542	-/575	218	Am Lustgarten 20
	543	-/576	491	Am Lustgarten 21
	544	-/4602	1.272	Rosa-Luxemburg-Straße 5
	545	-/880	1.210	Rosa-Luxemburg-Straße
	546	-/1510	1.312	Rosa-Luxemburg-Straße
	547	-/1510	375	Rosa-Luxemburg-Straße
	548	-/1218	467	Am Struwescher Kohlsteig
	549	-/15001	495	Am Struwescher Kohlsteig
	550/1	-/1510	10	Am Struwescher Kohlsteig
	550/2	-/1225	525	Am Struwescher Kohlsteig
	551	-/1219	601	Am Struwescher Kohlsteig
	552	-/1221	1.086	Am Struwescher Kohlsteig
	553	-/1220	1.206	Am Struwescher Kohlsteig
	554	-/1510	213	Am Struwescher Kohlsteig
	555	-/504	677	Wismarsche Straße 47
	556	-/1510	516	Wismarsche Straße 45
	557	-/1510	706	Am Struwescher Kohlsteig
	709	-/1510	32	August-Bebel-Straße/Straße
	724	-/346	54	August-Bebel-Straße
	726	-/16	172	August-Bebel-Straße 28
	727	-/17	172	August-Bebel-Straße 30
	728	-/18	171	August-Bebel-Straße 32
	729	-/19	171	August-Bebel-Straße 34
	730	-/20	170	August-Bebel-Straße 36
	731	-/21	170	August-Bebel-Straße 38
	732	-/22	170	August-Bebel-Straße 40
	733	-/23	887	August-Bebel-Straße 42

Kreis : Grevesmühlen
 Gemeinde : Grevesmühlen
 Gemarkung : Grevesmühlen
 Grundbuchbezirk: Schwerin

Blatt: 13

Flur	Flurstück	GB/Blatt	Ges.größe	Straße und Hausnummer
6	734	-/363	1.332	Kirchplatz
	735	-/1510	197	Kirchplatz
	736/1	-/1510	44	August-Bebel-Straße 44/46
	736/2	-/5572	2.218	August-Bebel-Straße 44/46
	737/1	-/26	1.186	August-Bebel-Straße 48
	738	-/27	686	August-Bebel-Straße 50
	739	-/28	833	August-Bebel-Straße 52
	740	-/29	886	August-Bebel-Straße 54
	741	-/31	468	August-Bebel-Straße 56
	742	-/30	908	August-Bebel-Straße 58
	743	-/32	220	August-Bebel-Straße 60
	744	-/33	219	August-Bebel-Straße 62
	745	-/1510	6.938 *7	August-Bebel-Straße/Straße
	746	-/51	246	August-Bebel-Straße 19
	747	-/50	246	August-Bebel-Straße 21
	748	-/49	246	August-Bebel-Straße 23
	749	-/47	246	August-Bebel-Straße 25
	750	-/1510	246	August-Bebel-Straße 27
	751	-/46	246	August-Bebel-Straße 29
	752	-/1510	246	August-Bebel-Straße 31
	753	-/44	246	August-Bebel-Straße 33
	754	-/43	246	August-Bebel-Straße 35
	755	-/42	246	August-Bebel-Straße 37
	756	-/1510	245	August-Bebel-Straße 39
	757	-/39	253	August-Bebel-Straße 41/43
	758	-/79	245	Hinterstraße 28
	759	-/78	245	Hinterstraße 26
	760	-/77	245	Hinterstraße 24
	761	-/76	246	Hinterstraße 22
	762	-/75	246	Hinterstraße 22
	763	-/74	246	Hinterstraße 20
	764	-/73	246	Hinterstraße 18
	765	-/72	246	Hinterstraße 16
	766	-/1510	287	Kuhhirtengang/Straße
	767	-/4541	503	August-Bebel-Straße 3-7
	768	-/15051	503	August-Bebel-Straße 9-11
	769	-/54	503	August-Bebel-Straße 13
	770	-/53	503	August-Bebel-Straße 15
	771/1	-/15072	451	August-Bebel-Straße 17
	771/2	-/15457	271	Hinterstraße
	772	-/71	503	Hinterstraße 14
	773	-/70	502	Hinterstraße 12
	774	-/69	502	Hinterstraße 10
	775	-/67	502	Hinterstraße 6
	776	-/1510	502	Hinterstraße 4

Kreis : Grevesmühlen
 Gemeinde : Grevesmühlen
 Gemarkung : Grevesmühlen
 Grundbuchbezirk: Schwerin

Blatt: 14

Flur	Flurstück	GB/Blatt	Ges.größe	Straße und Hausnummer
6	777	-/1510	191	August-Bebel-Straße 1
	778/1	-/1510	1.170	Marktplatz
	778/2	-/1510	1.353	Marktplatz
	779	-/62	160	Am Markt 1
	780	-/61	158	Am Markt 2
	781	-/60	158	Am Markt 3
	782	-/1510	2.840	Hinterstraße/Straße
	783	-/1510	2.081	Große Seestraße/Straße
	784	-/107	307	Hinterstraße 1
	785/1	-/5369	126	Hinterstraße 3
	785/2	-/106	-	Hinterstraße 3
	786	-/105	307	Hinterstraße 5
	787	-/104	307	Hinterstraße 7
	788	-/103	307	Hinterstraße 9
	789	-/101	307	Hinterstraße 11/13
	790	-/100	307	Hinterstraße 15
	791	-/99	307	Hinterstraße 19
	792	-/95	307	Hinterstraße 21
	793	-/97	307	Hinterstraße 23
	794	-/96	307	Hinterstraße 25
	795	-/95	307	Hinterstraße 27
	796	-/124	307	Kuhhirtengang 1
	797	-/123	307	Kuhhirtengang 3
	798	-/122	307	Kuhhirtengang 5
	799	-/121	307	Kuhhirtengang 7
	800	-/120	307	Kuhhirtengang 9
	801	-/118	307	Kuhhirtengang 11
	802	-/119	307	Kuhhirtengang 13
	803	-/117	307	Kuhhirtengang 15
	804	-/116	307	Kuhhirtengang 17
	805	-/145	307	Am Graben 9
	806	-/144	307	Am Graben 8
	807	-/143	307	Am Graben 7
	808	-/142	307	Am Graben 6
	809	-/141	307	Am Graben 5
	810	-/140	307	Am Graben 4
	811	-/139	307	Am Graben 3
	812	-/137	307	Am Graben 2
	813	-/138	307	Am Graben 1
	814/1	-/135	257	Große Seestraße 22
	814/2	-/4846	453	Große Seestraße 22
	815	-/136	307	Große Seestraße 24
	816	-/134	307	Große Seestraße 20
	817	-/133	307	Große Seestraße 18
	818	-/132	305	Große Seestraße 16

Kreis : Grevesmühlen
 Gemeinde : Grevesmühlen
 Gemarkung : Grevesmühlen
 Grundbuchbezirk: Schwerin

Blatt: 15

Flur	Flurstück	GB/Blatt	Ges.größe	Straße und Hausnummer
6	819	-/131	305	Große Seestraße 14
	820	-/130	305	Große Seestraße 12
	821	-/129	305	Große Seestraße 10
	822	-/128	305	Große Seestraße 8
	823	-/127	305	Große Seestraße 6
	824	-/126	305	Große Seestraße 4
	825	-/4581	305	Große Seestraße 2
	826	-/1510	131	Bannowgang/Straße
	827	-/150	70	Bannowgang 1
	828	-/151	70	Bannowgang 2
	829	-/149	70	Bannowgang 3
	830	-/146	70	Bannowgang 4
	831	-/147	69	Bannowgang 5
	832	-/148	68	Bannowgang 6
	833	-/1510	466	Kuhhirtengang/Straße
	834	-/113	336	Kuhhirtengang 16
	835	-/115	336	Kuhhirtengang 14
	836	-/114	336	Kuhhirtengang 12
	837	-/112	336	Kuhhirtengang 10
	838	-/111	335	Kuhhirtengang 8
	839	-/110	335	Kuhhirtengang 6
	840	-/109	335	Kuhhirtengang 4
	841	-/1274	335	Kuhhirtengang 2
	842	-/78	335	Hinterstraße 29
	843/1	-/9013	432	Hinterstraße 31
	843/2	-/5324	775	Hinterstraße 31
	844	-/91	335	Hinterstraße 33
	845	-/90	335	Hinterstraße 35
	846	-/4439	335	Hinterstraße 37
	847	-/88	335	Hinterstraße 39
	848	-/86	335	Hinterstraße 41
	849	-/87	335	Hinterstraße 43
	850	-/85	335	Hinterstraße 45
	851	-/84	335	Hinterstraße 47
	852	-/82	335	Hinterstraße 49
	853	-/81	335	Hinterstraße 51
	854	-/80	335	Hinterstraße 53
	855	-/38	1.345	August-Bebel-Straße 45
	856	-/1510	336	August-Bebel-Straße 47
	857	-/1510	336	August-Bebel-Straße 49
	858	-/1510	4.655	Lindenallee/Straße
	859	-/35	254	August-Bebel-Straße 51
22	402/2	-/424	200	Am Lustgarten
	402/3	-/424	2.954	Am Lustgarten

Kreis : Grevesmühlen
Gemeinde : Grevesmühlen
Gemarkung : Grevesmühlen
Grundbuchbezirk: Schwerin

Blatt: 16

Flur	Flurstück	GB/Blatt	Ges.größe	Straße und Hausnummer
22	458/2	-/2131	664	Am Lustgarten
	611	-/516	205	Wismarsche Straße 58
	612	-/515	205	Wismarsche Straße 56
	613	-/513	205	Wismarsche Straße 54
	614	-/513	205	Wismarsche Straße 52
	615	-/2131	205	Wismarsche Straße 50
	616	-/2131	205	Wismarsche Straße 48
	617	-/2131	205	Wismarsche Straße 46

- *¹) Begrenzung vom nördlichen Vermessungspunkt des Flurstücks 137/3, Flur 6, zum südwestlichen Vermessungspunkt des Flurstücks 75, Flur 6.
- *²) Begrenzung vom südlichen Vermessungspunkt des Flurstücks 76, Flur 6, zum nordwestlichen Vermessungspunkt des Flurstücks 136, Flur 6, über das Flurstück 116, Flur 6.
- *³) Begrenzung vom nördlichen Vermessungspunkt des Flurstücks 137/3, Flur 6, zum südwestlichen Vermessungspunkt des Flurstücks 75, Flur 6.
- *⁴) Begrenzung vom südöstlichen Vermessungspunkt des Flurstücks 167, Flur 6, zum südwestlichen Vermessungspunkt des Flurstücks 426/3, Flur 6.
- *⁵) Begrenzung in Verlängerung der nördlichen Vermessungslinie des Flurstücks 617, Flur 22, über das Flurstück 498, Flur 6.
- *⁶) Begrenzung vom nordöstlichen Vermessungspunkt des Flurstücks 544, Flur 6, im rechten Winkel über das Flurstück 522, Flur 6, auf die westliche Vermessungslinie des Flurstücks 400, Flur 22, zu.
- *⁷) Begrenzung vom westlichen Vermessungspunkt des Flurstücks 744, Flur 6, zum südlichen Vermessungspunkt des Flurstücks 857, Flur 6, über das Flurstück 745, Flur 6.