


R GEMEINDE KALKHORST FÜR DAS GEBIET "AM MÜHLE"

A - PLANZEICHNUNG

Verordnung (BefVO) in der Fassung der Bekanntmachung vom 10.05.1990 (Jahrb. 132), zuletzt geändert durch Verwaltungs- und Wirtschafts-Angebot vom 22.04.1993 in der Fassung (PlanZV) vom 18. Dezember 1990 (Januar 1991)



M 1 : 500

Die Planzeichnung - Teil A - des Bebauungsplans gilt nur in Zusammenhang mit den textlichen Festsetzungen - Teil B -.

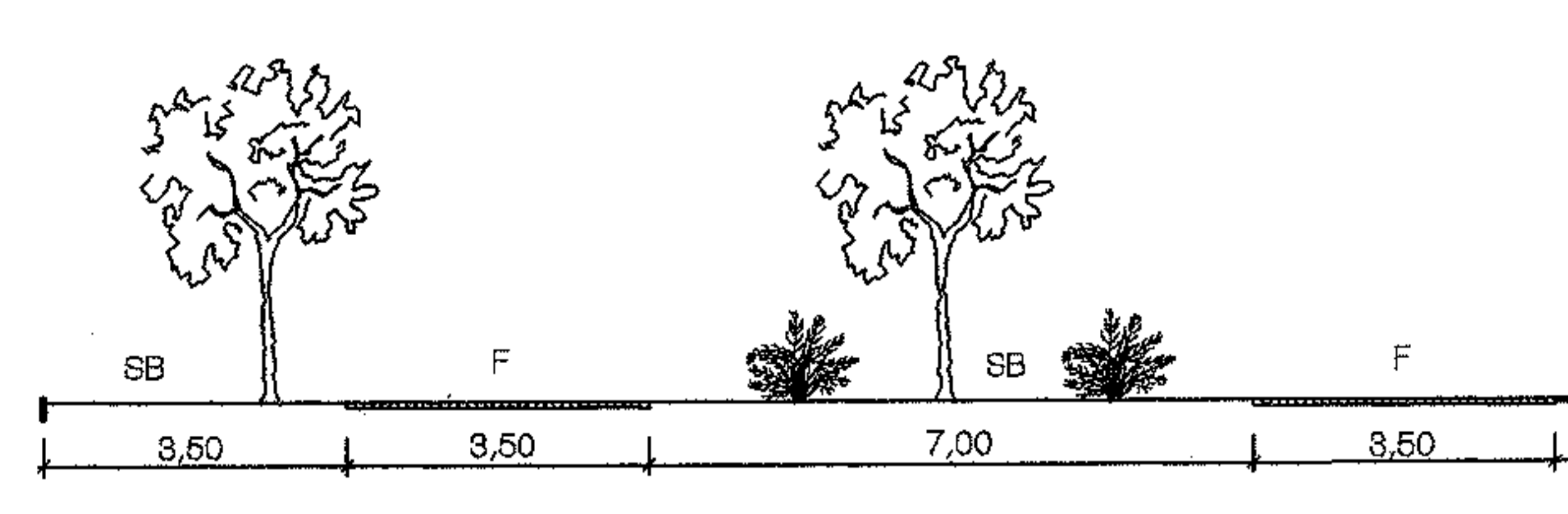


ART UND M
BAULICHEN

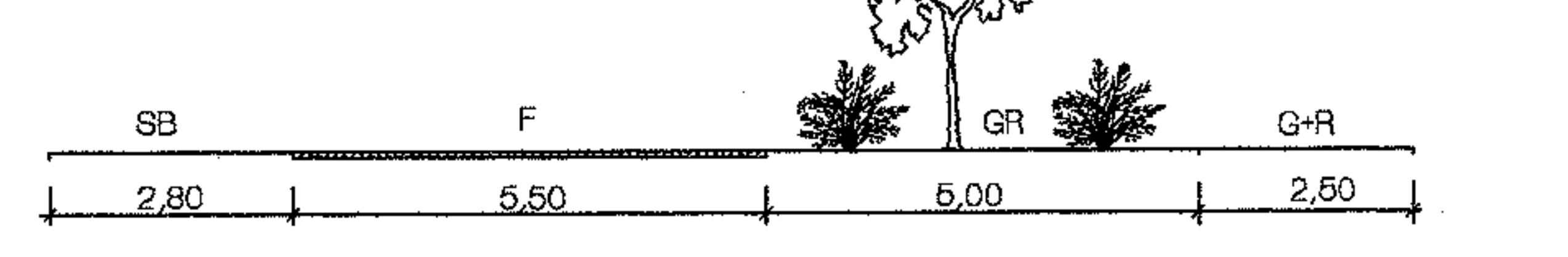
WA
I
△ E
GRZ C
Th _{max} = 3
Fh _{max} = 9

EMPFEHLUNG FÜR STRABENPROFIL

Schnitt A - A



Schnitt B - B



Gemeinde Kalkhorst
Gemarkung Groß Schwansee
Flur 1

Neuhäger Weg

Richtung Kalkhorst

Richtung Klein Schwansee