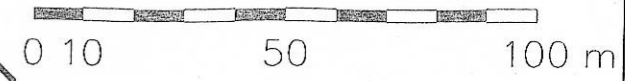
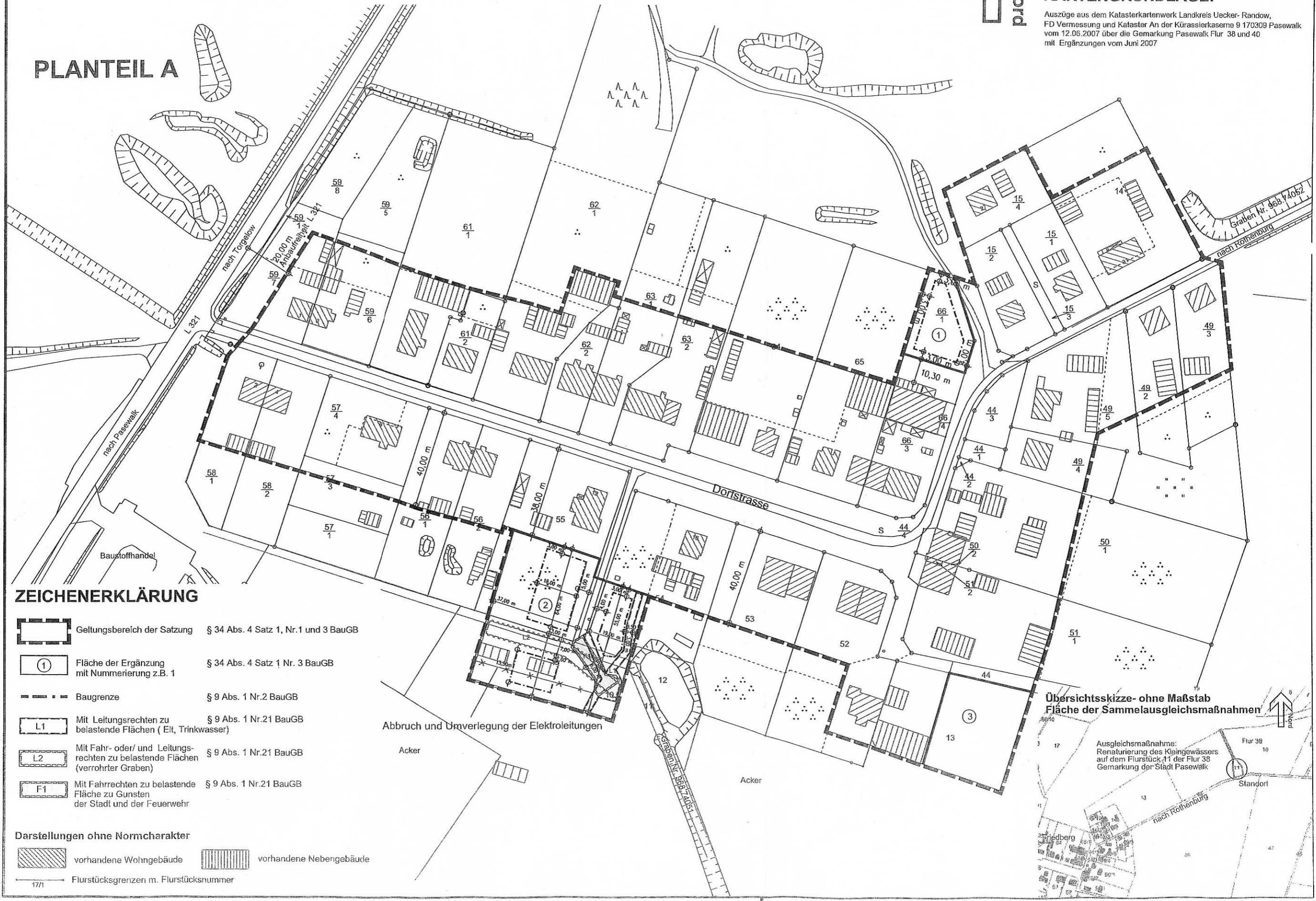


# KLARSTELLUNGS- UND ERGÄNZUNGSSATZUNG DER STADT PASEWALK ORTSTEIL FRIEDBERG



**KARTENGRUNDLAGE:**  
 Auszüge aus dem Katasterkartenwerk Landkreis Uecker-Randow,  
 FD Vermessung und Kataster An der Kürassierkasernen 9 170309 Pasewalk  
 vom 12.06.2007 über die Gemarkung Pasewalk Flur 38 und 40  
 mit Ergänzungen vom Juni 2007

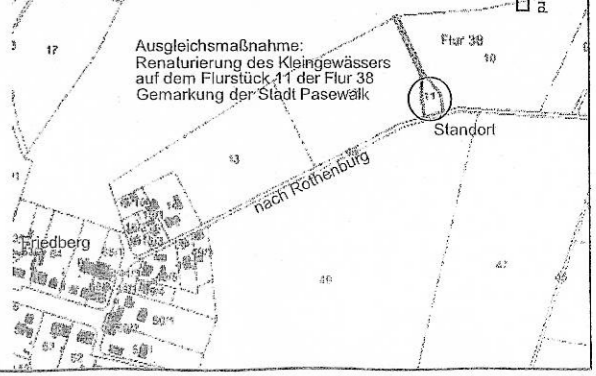
## PLANTEIL A



### ZEICHENERKLÄRUNG

- Geltungsbereich der Satzung § 34 Abs. 4 Satz 1, Nr.1 und 3 BauGB
- Fläche der Ergänzung mit Nummerierung z.B. 1 § 34 Abs. 4 Satz 1 Nr. 3 BauGB
- Baugrenze § 9 Abs. 1 Nr.2 BauGB
- Mit Leitungsrechten zu belastende Flächen (Elt, Trinkwasser) § 9 Abs. 1 Nr.21 BauGB
- Mit Fahr- oder/ und Leitungsrechten zu belastende Flächen (verrohrter Graben) § 9 Abs. 1 Nr.21 BauGB
- Mit Fahrrechten zu belastende Fläche zu Gunsten der Stadt und der Feuerwehr § 9 Abs. 1 Nr.21 BauGB
- Darstellungen ohne Normcharakter**
- vorhandene Wohngebäude
- vorhandene Nebengebäude
- Flurstücksgrenzen m. Flurstücksnummer

### Übersichtsskizze- ohne Maßstab Fläche der Sammelausgleichsmaßnahmen



Abbruch und Umverlegung der Elektroleitungen

Acker

Acker