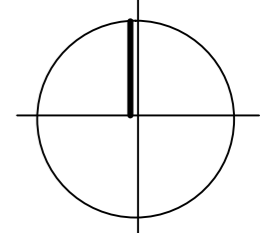


Bebauungsplan Nr.04.90.03 Krebsförden II "Gewerbe-, Misch- und Sondergebiet", 2. Änderung

**Teil-A
Planzeichnung**

M 1:1000



Gemarkung Krebsförden
Flur 2

Planzeichenerklärung

1. Art der baulichen Nutzung




2. Maß der baulichen Nutzung

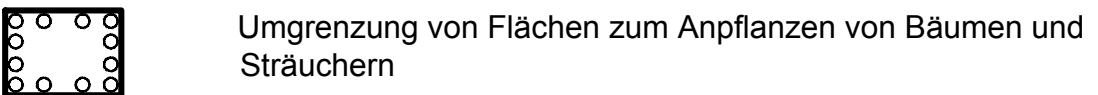
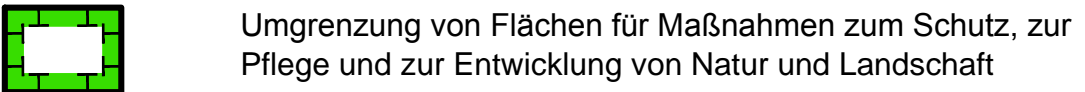
0,6 Grundflächenzahl

1,2 Geschoßflächenzahl

3. Bauweise, Baulinien, Baugrenzen



4. Planungen, Nutzungsregelungen, Maßnahmen und Flächen für Maßnahmen zum Schutz, zur Pflege und zur Entwicklung von Natur und Landschaft



5. Sonstige Planzeichen

