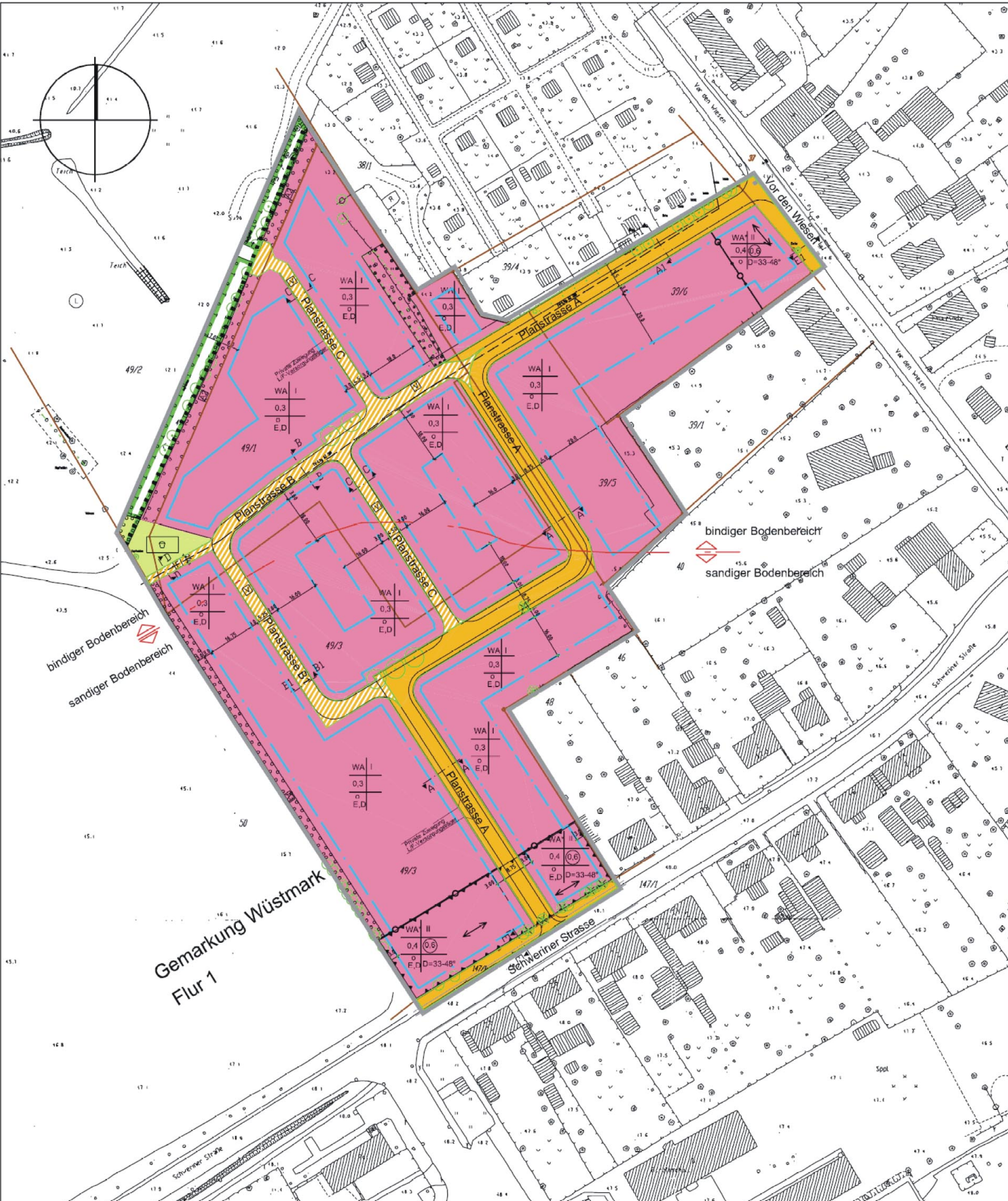


SATZUNG DER LANDESHAUPTSTADT SCHWERIN ÜBER DEN BEBAUUNGSPLAN NR. 37.01 "WIESENHOF - WÜSTMARK"

Teil A - Planzeichnung



PLANZEICHENERKLÄRUNG

(gem. PlanzV 90 vom 18. Dezember 1990)

Kennzeichnung ohne Normcharakter/
Nachrichtliche Übernahme

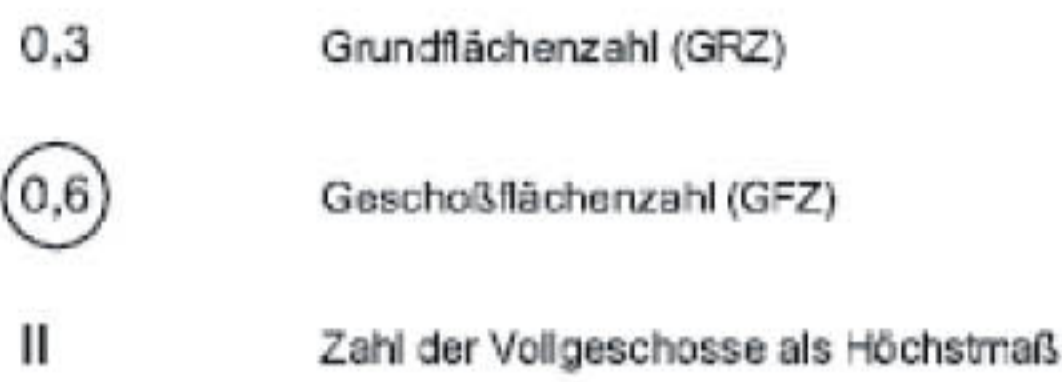
1. ART DER BAULICHEN NUTZUNG

§9 Abs.1 Nr.1 BauGB,i.v.m. § 4 BauNVO



2. MASS DER BAULICHEN NUTZUNG

§9 Abs.1 Nr.1 BauGB,i.v.m. § 16 BauNVO



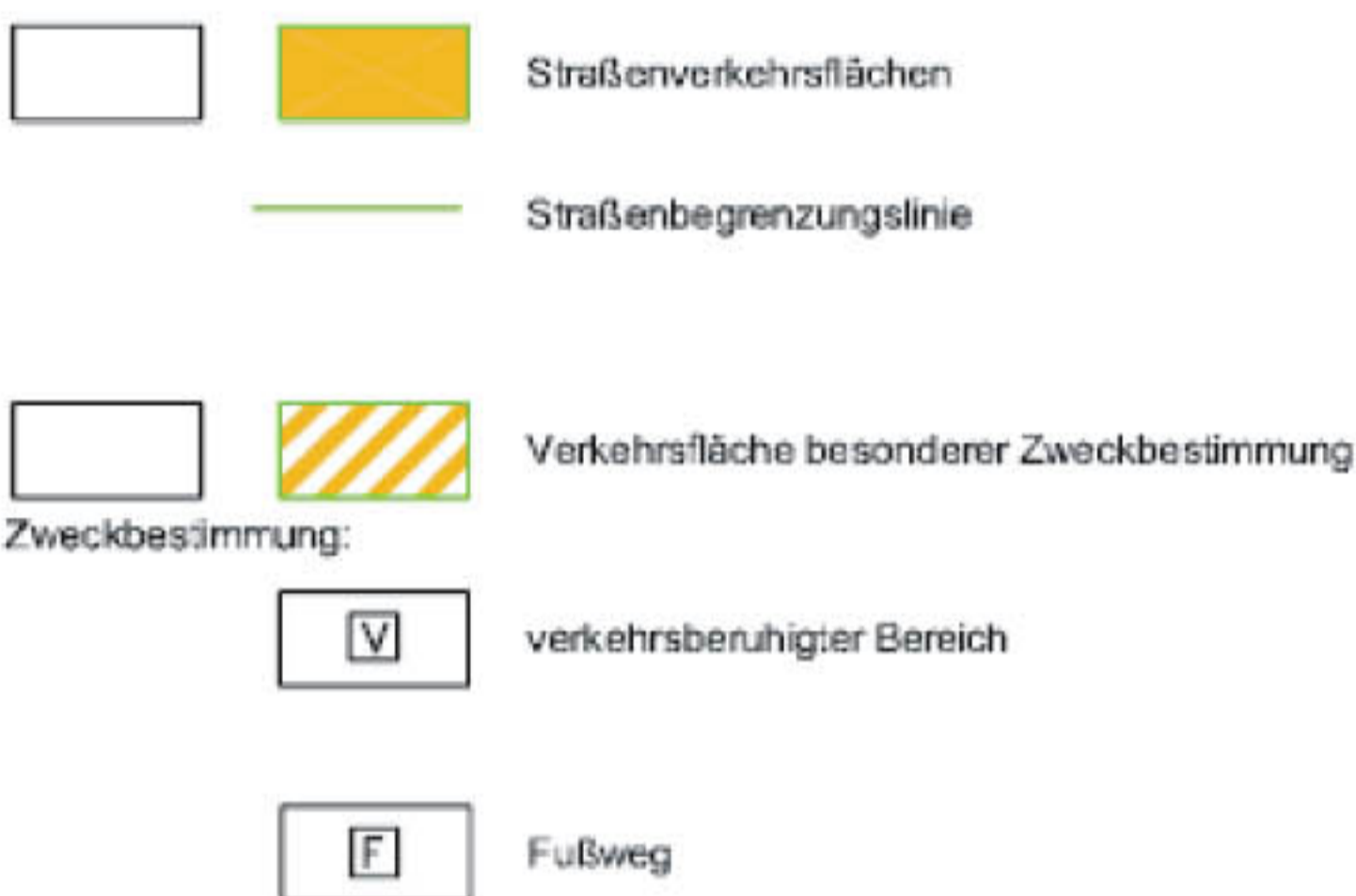
3. BAUWEISE, ÜBERBAUBARE GRUNDSTÜCKSFLÄCHE

§9 Abs.1 Nr.2 BauGB,i.v.m. § 22,23 BauNVO




4. VERKEHRSFLÄCHEN

§9 Abs.1 Nr.11 BauGB



5. GRÜNFLÄCHEN

§9 Abs.1 Nr.15 BauGB

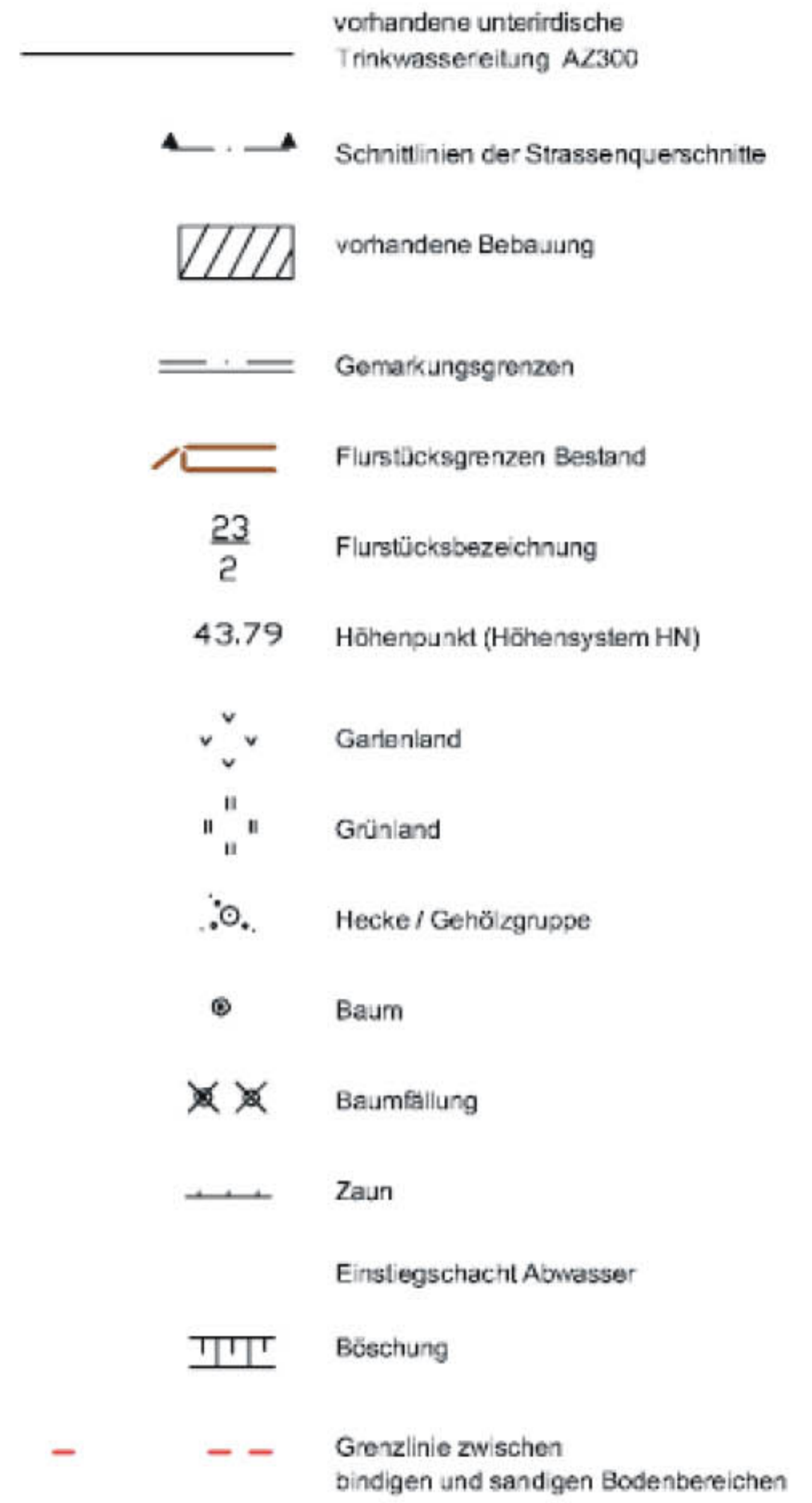
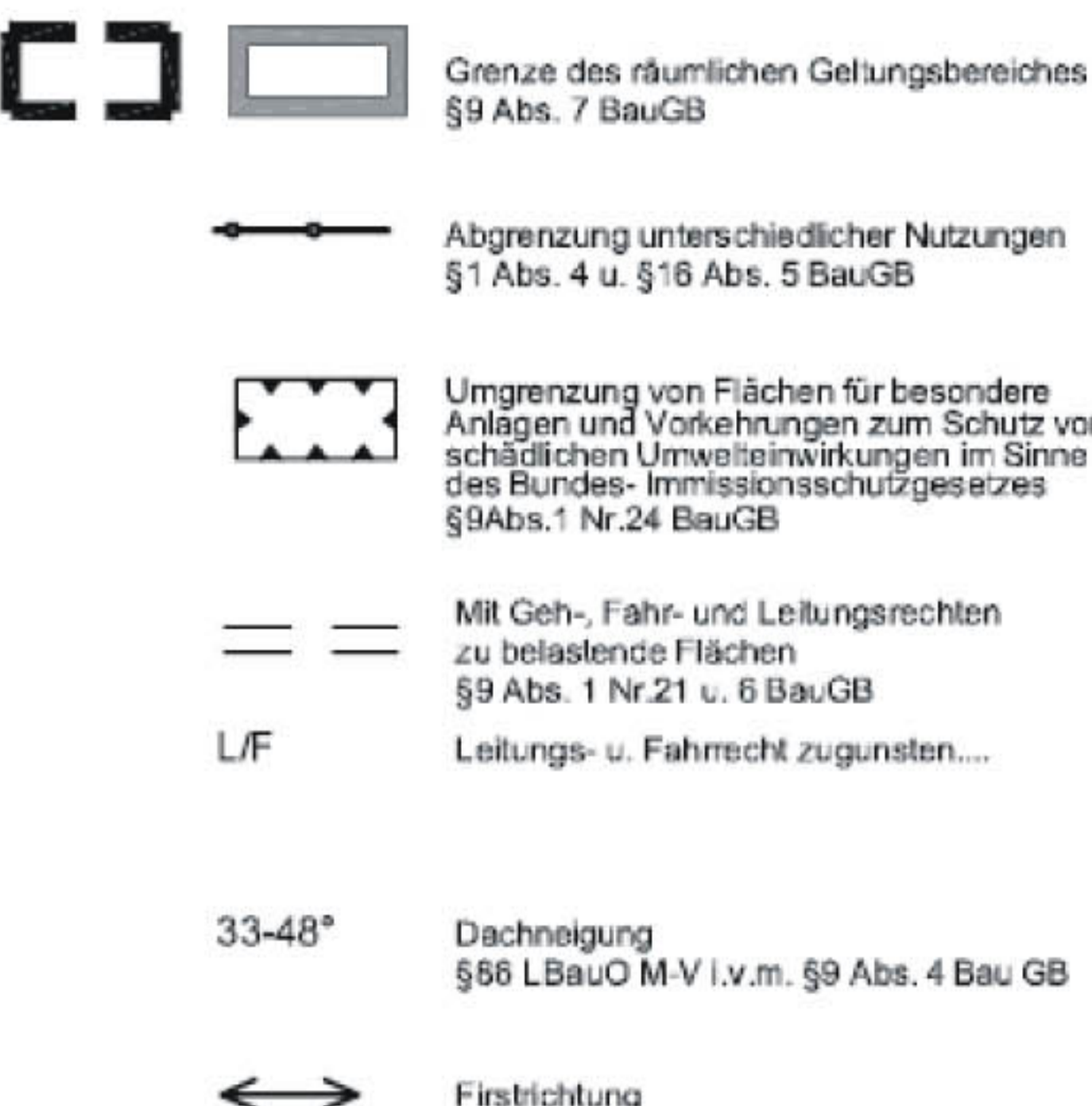


6. FLÄCHEN UND MASSNAHMEN ZUM SCHUTZ, ZUR PFLEGE UND ZUR ENTWICKLUNG VON BODEN, NATUR UND LANDSCHAFT

§9 Abs.1 Nr.20 und 25 BauGB



7. SONSTIGE PLANZEICHEN



Baugebiet	Zahl der Vollgeschosse
GRZ	GFZ
Bauweise/ Hausform	Dachneigung

Nutzungsschablone